

- zákaz vstupu
- zákaz jízdy na kole
- zákaz chůze mimo značené stezky
- veřejné tábořiště, autokemp
- muzeum
- turistické informační centrum
- parkoviště
- naučná stezka
- značené turistické stezky
- zřícenina
- přír. rezervace, památka
- národní přír. rezervace, památka
- hranice CHKO
- státní hranice

1 km

Dům přírody Pálavy

Dům přírody Pálavy je návštěvnickým střediskem chráněné krajinné oblasti Pálava. Jeho ústředním bodem je moderní expozice, která představuje Pálavu jako místo s mimořádnou druhovou pestroostí vzácných rostlin i živočichů. Ukazuje také, jak lidé zdejší krajinu po tisíciletí utvářeli svým hospodařením. Kromě samotné prohlídky expozice nabízíme

- komentované prohlídky;
- vzdělávací programy pro školy;
- exkurze, přednášky a další akce pro veřejnost;
- informace o CHKO Pálava, prodej publikací a suvenýrů.

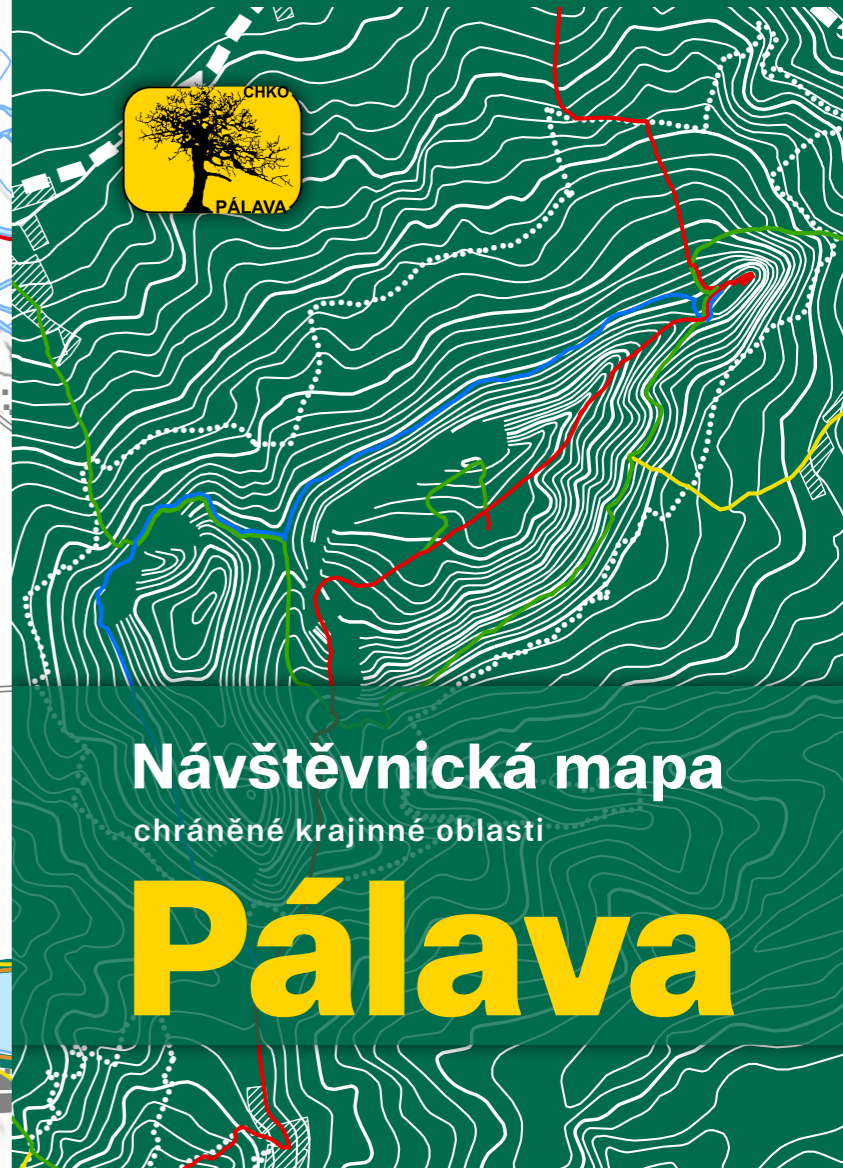
Hlavní 11, 691 29 Dolní Věstonice
 420 546 215 109
 dumprido@rmm.cz
 www.dppalava.cz | www.dumprido.cz/palava

Návštěvní hodiny

červenec, srpen: úterý až neděle 9:00–18:00
 květen, červen, září: úterý až neděle 9:00–17:00
 duben, říjen, listopad: pátek až neděle 9:00–16:00
 leden, únor, březen, prosinec: zavřeno

Návštěvnícká mapa CHKO Pálava

Text, fotografie, mapa a sazba: Jan Miklín
 Mapový podklad: Data50, 2022 © Český úřad zeměměřický a katastrální,
 www.cuzk.cz; AOPK ČR; OpenStreetMaps.org
 Vydalo: Regionální muzeum v Mikulově ve spolupráci s AOPK ČR a TIC
 Mikulov, o.p.s. v roce 2024 www.rmm.cz | palava.nature.cz | ticmikulov.cz



Návštěvnícká mapa chráněné krajinné oblasti

Pálava



Chraňme Pálavu společně

Aby pálavská příroda zůstala v co nejlepší kondici, prosíme vás o **dodržování několika jednoduchých pravidel**. Někde na nejdůležitější omezení upozorňují tabulky či zábrany. I tam, kde žádné nejsou, buďte ohleduplní – k přírodě, jejím obyvatelům i ostatním návštěvníkům.



Nechod'te mimo značené stezky. V národních přírodních rezervacích (Děvín, Tabulová) je pohyb mimo ně zakázán zákonem, budeme vám vděční, pokud se značených cest budete držet i jinde (hlavně na Svatém kopečku a Turoldu). Důvodů je několik: zejména rušení živočichů (například hnízdících ptáků) a poškozování míst s nízkou odolností proti sešlapu.



Nejezděte na kole po turistických stezkách. Jízda na kole je v NPR Děvín, NPR Tabulová a PR Svatý kopeček zakázána. Kola ničí stezky a cyklisté ohrožují pěší turisty. K cyklistice používejte cyklostezky v podhůří Pálavy.



Parkujte na vyhrazených parkovištích, nejezděte na lesní a polní cesty.



Nocujte v kempech a ubytovacích zařízeních. Táboření a rozdělávání ohně je na území CHKO mimo vyhrazená místa zakázáno, to platí i pro spaní v (obytných) autech.



Do přírody nepatří žádné odpadky, i papírovému kapesníku trvá nějakou dobu, než se rozloží. Z přírody naopak neodnášejte nic, co je její: kamínky, zkameněliny, květy.



Respektujte pravidla regulující sportovní aktivity. Paraglidisté mohou startovat ze dvou míst, na Stolové hoře a Děvíně. Horolezci mohou využít terény na Martince a Trůnu. Rybaření je zakázáno v lomu Janičův vrch. Pro létání s dronem na území CHKO (mimo IV. zónu ochrany) je potřeba povolení Správy CHKO. Bližší informace najdete na webu nebo informačních panelech v terénu.

Poznejte Pálavu na naučných stezkách

Naučná stezka Děvín

Stezka vede po turistických značených trasách v NPR Děvín. Na její trase se dozvíte informace o **geologii, rostlinách a živočiších, lesním a vodním hospodářství, historii** a dalších oblastech, které se týkají Děvína a jeho okolí.

18 panelů 11 km střední

Naučná stezka Turolď

Okružní naučná stezka na dně bývalého lomu v PR Turolď. Na jejích panelech poznáte **historii a proměny Turoldu,** zajímavosti o **jeskyni a jejích obyvatelích** i zajímavé druhy **rostlin a živočichů,** které se tady vyskytují. Součástí stezky je i **geopark** s ukázkami desítky hornin z celého Česka.

8 panelů 0,5 km lehká

Naučná stezka Lom Janičův vrch

Nejkratší naučná stezka v prostoru bývalého vápencového lomu v PP Lom Janičův vrch je zaměřená hlavně na **historii** a neživou přírodu a odpovídá na nejčastější otázky návštěvníků.

9 panelů 0,2 km lehká

Naučná stezka Svatý kopeček

Tato stezka vás seznámí s **historií křížové cesty i jedinečnou přírodou PR Svatý kopeček.** Doplnuje ji několik odpočinkových míst s panoramatickými výhledy.

11 panelů 3,5 km střední

Naučná stezka Lednické rybníky

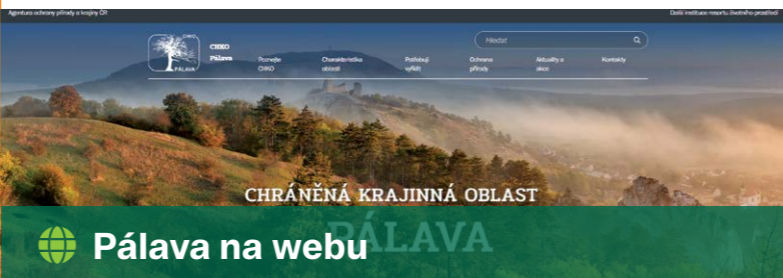
Stezka vede kolem břehů rybníka Nesytu, Hlohoveckého, Prostředního a Mlýnského v NPR Lednické rybníky. Panely jsou zaměřeny na **faunu a flóru rybníků, rybniční hospodaření a dendrologii.** Její součástí jsou i ornitologické pozorovatelny.

14 panelů 14 km lehká

Archeostezka Dolní Věstonice – Pavlov

Po **stopách lovců mamutů** vás provede naučná stezka, spojující Dolní Věstonice a Pavlov. Na pěti zastaveních navštívíte místa, kde archeologové učinili objevy, které navždy zapsaly oblast pod Pálavou do celosvětové historie.

5 panelů 3,5 km střední



Pálava na webu

palava.aopk.gov.cz

Komplexní rozcestník informací o CHKO Pálava a činnosti AOPK ČR, Správy CHKO na oficiálním webu.


facebook.com/schkopalava

Aktuality a zajímavosti z Pálavy i o činnosti Správy CHKO.

atlaspalavy.cz

Interaktivní atlas CHKO Pálava se dvěma desítkami map.

Kam za poznáním



Regionální muzeum v Mikulově provozuje několik objektů, ve kterých můžete poznat **historii, současnost i přírodu a krajinu Pálavy a jejího okolí.** Kromě stálých expozic pořádá sezónní výstavy, akce pro veřejnost a vzdělávací programy pro školy.

Zámek Mikulov je sídlem muzea, navštívit zde můžete několik **stálých expozic** věnovaných mj. Dietrichsteinům, vinařství nebo Římanům a Germánům. Doplnují je sezónní výstavy, akce pro veřejnost a mimořádné prohlídky.

Horní synagoga je poslední zachovanou mikulovskou synagogou, dnes slouží **výstavním účelům** a v průběhu celého roku se zde koná řada **kulturních a vzdělávacích akcí.**

Archeopark Pavlov je moderní archeologickou expozicí v **architektonicky jedinečné stavbě.** Během celého roku se zde konají akce pro veřejnost, jako jsou například už tradiční workshopy pravěkých technologií.

Dům přírody Pálavy v Dolních Věstonicích je **návštěvnícké středisko CHKO Pálava** s moderní expozicí o zdejší krajině.

Památník bratří Mrštíků v Divákách sídlí v domě, v němž oba spisovatelé **skutečně žili a napsali svá nejznámější díla.**

Přečtěte si o Pálavě

Publikace CHKO Pálava

Publikace představující Pálavu podle **jednotlivých typů krajiny:** skály a stepi, lesy, jeskyně, lužní lesy a louky, slanisko u Nesytu, rybníky, lomy a pískovny, obory, zemědělská krajina, bývalé vojenské cvičiště.

64 stran bit.ly/palava-brozura 89 Kč

100 pálavských rostlin / bezobratlých / obratlovců

Trojdílný **fotografický průvodce** s nejvýznamnějšími a nejzajímavějšími druhy pálavské flóry a fauny. Každému druhu je věnována jedna dvoustrana – fotografie a text, který seznamuje s druhem, jeho ekologií a rozšířením.

~ 200 stran bit.ly/100palavskych 229 Kč

Proměny Pálavské krajiny

Jak se za zhruba sto let proměnila pálavská krajina? Na tuto otázku odpovídají necelé tři desítky srovnávacích snímků: **historické pohlednice z přelomu 19. a 20. století a současného pohledu.** Doplnuje je krátký text.

52 stran bit.ly/promenypalavy 89 Kč



Chránit znamená pečovat

To, že na Pálavě máme tak **nesmírně pestrou přírodu,** je výsledkem **tradičního hospodaření na malých plochách,** sahajícího hluboko do minulosti. Abychom si přírodní bohatství udrželi, je nutná adekvátní péče o něj – tzv. **ochranářský management.** Ten zajišťuje **Agentura ochrany přírody a krajiny ČR,** financován je ze státního rozpočtu i mezinárodních programů, konkrétní opatření realizují zejména místní subjekty.

Mezi **hlavní způsoby péče o rezervace** patří zejména:

- **pastva** – nejčastěji se můžete setkat s ovci, kozy, koňmi a poníky;
- **sečení travních porostů** s ponecháním části ploch neposečených, aby v nich mohly přežít organizmy;
- **vyřezávání náletových dřevin,** které zarůstají nejcennější části stepi;
- **likvidace invazních a expanzivních druhů,** jako jsou například pajasany či akáty;
- **výsadby stromů** a péče o ně;
- **úhorování polí;**
- **tvorba tůní, protierozní opatření.**



Rekreace

Autokempy a tábořiště

Autokemp Merkur, Pasohlávky

519 427 714 kemp@pasohlavky.cz kemp-merkur.cz

Camping Mikulov

777 560 390 camping.mikulov@gmail.com campingmikulov.cz

Camp Pálava, Nové Mlýny

777 703 052 info@novemlyny.cz novemlyny.cz

Kemp Mars, Šakvice

602 518 725 kempmars@seznam.cz kempmars.cz

Kemp U vody, Dolní Věstonice

774 369 156 kemp@ulangru.cz ulangru.cz

Stellplatz Pálava

606 910 303 info@stellplatz-palava.cz www.stellplatz-palava.cz

Unicamp, Přitluky

606 052 144 info@unicamp.cz unicamp.cz

Veřejné tábořiště Klentnický lom 602 187 401 (Z. Veselský)

YachtClub Dyje Břeclav, Sportovní středisko Pavlov

725 990 809 recepce@ycdyje.cz ycdyje.cz

Koupání

Koupaliště Riviéra Mikulov www.tedosmikulov.cz

Autokemp Merkur Pasohlávky www.kemp-merkur.cz

Aqualand Moravia Pasohlávky www.aqualand-moravia.cz

Koupaliště Břež www.breziumikulova.cz

PP Lom Janičův vrch od června do září vstup zpoplatněn a regulován (max. 100 osob) 721 707 417 (R. Popovský)