



Pojďte s námi do přírody!

CYKLUS PŘÍRODOVĚDNÝCH AKCÍ PRO ROK

2017

KRAJINY KARLOVARSKÉHO KRAJE



Den: 14. března – 30. června 2017

Čas: viz pozn.

Místo: Správa CHKO Slavkovský les (Hlavní 504, Mariánské Lázně).

Náplň: Výstava výběru fotografií Stanislava Wiesera. Soubor fotografií z krajin zeměpisných celků Karlovarska vznikl pro autorovy výstavy v letech 2010–2016. Vystihuje také několik podobností mezi zdejšími postvulkanickými jevy a vzdálenými krajinami. Součástí vernisáže výstavy je autorské promítání a povídání o „Zákoutích v krajinách Karlovarska“.

Kontakt: J. Rolková, tel.: 354 401 968

Poznámka: Vernisáž výstavy úterý 14. března od 18:00; výstava otevřena v provozní době Správy CHKO Slavkovský les.



Legendární vrch Krudum. Foto: S. Wieser.

ZA BLEDULEMI A PTÁKY DO PŘÍRODNÍ REZERVACE PETROVKA



Den: sobota 25. března 2017

Čas: 9:00

Místo: Sraz v 9:00 v Plzni na konečné stanici tramvaje č. 4 – Košutka.

Trasa: Nenáročná vycházka ze severního okraje Plzně do rezervace Petrovka. Trasa povede převážně po naučné stezce Sigmondova stezka (délka cca 4 km).

Náplň: Sledování výskytu bledule jarní v lužním lese nad rybníkem Strženska, součástí bude i pozorování okolní přírody (obojživelníci na Stržence a ptáci v PR Petrovka).

Průvodci: Ing. Daniela Hlinková a Mgr. Martin Jiran (oba AOPK ČR, RP CHKO Český les)

Kontakt: M. Jiran, tel.: 720 543 084

Poznámka: Obuv a oblečení do terénu. Dalekohled vítán.



Za bledulemi a ptáky do PR Petrovka. Foto: D. Hlinková.

KŘÍŽKY A KAMENY V ČESKÉM LESE – LÍSKOVÁ



- Den:** sobota 25. března 2017 **Čas:** 13:00
- Místo:** Sraz v 13:00 na Lískové na křižovatce na Nemanice (u autobusové zastávky).
- Doprava:** Pouze vlastním autem.
- Trasa:** Trasa povede po nezpevněných cestách (délka cca 2 hodiny).
- Náplň:** Šest zastavení u vybraných kamenů a křížků kolem Lískové.
- Průvodce:** Kamila Angelovová Beňušíková
(Okrašlovací a sportovní sdružení Český les)
- Kontakt:** K. Angelovová Beňušíková, tel.: 603 811 705



Křížky a kameny v Českém lese. Foto: E. Šletr.

KOKRHEL VE SLUŽBÁCH OCHRANY PŘÍRODY



- Den:** středa 5. dubna 2017 **Čas:** 16:30
- Místo:** Západočeské muzeum v Plzni (Kopeckého sady 2, Plzeň), přednáškový sál hlavní budovy.
- Náplň:** Přednáška Mgr. Petra Blažka z Jihočeské univerzity České Budějovice o parazitismu a ekologii kokrhelů (rod *Rhinanthus*) a také o jejich využití při ekologické obnově.
- Kontakt:** J. Brabec, tel.: 605 240 980

SETKÁNÍ PŘÍZIVCŮ SLAVKOVSKÉHO LESE



- Den:** pátek 7. dubna 2017 **Čas:** 16:00
- Místo:** Správa CHKO Slavkovský les (Hlavní 504, Mariánské Lázně).
- Náplň:** Tradiční setkání s pásmem rozmanitých přírodovědných přednášek a příspěvků pro odborníky i širokou veřejnost. Přijďte se dozvědět, co zajímavého se ve Slavkovském lese událo. Večer bude zakončen volnou zábavou a občerstvením.
- Kontakt:** P. Tájek, tel.: 602 793 922

DO JARNÍHO LUHU NA ŽELINĚ



| | | | |
|-----------|---|------|-------|
| Den: | sobota 8. dubna 2017 | Čas: | 10:00 |
| Místo: | Sraz na parkovišti Autobazar Kadaň za řekou (50°22'20"N, 13°16'28"E), v místě možnost parkování. | | |
| Doprava: | Pouze individuální. | | |
| Trasa: | Od místa srazu pěšky podél pravého břehu řeky Ohře až ke kostelíku sv. Vavřince v Želině (délka cca 3 km, nenáročná). | | |
| Náplň: | Botanická vycházka do jarního luhu na Želině u Ohře do zbytku tvrdolistého luhu pod kostelíkem sv. Vavřince. Pojdte s námi na pestrobarevnou velikonoční procházku. | | |
| Průvodce: | Bc. Radek Fišer (AOPK ČR, RP Správa CHKO Slavkovský les) | | |
| Kontakt: | R. Fišer, tel.: 724 706 324 | | |
| Poznámka: | Obuv a oblečení do terénu. | | |



Rozkvetlý jarní luh s dymnivkou. Foto: R. Fišer.

ZA BOBRY DO HROŽŇATOVA
S VÝLETEM NA LORETU

| | | | |
|-----------|--|------|-------|
| Den: | neděle 9. dubna 2017 | Čas: | 11:00 |
| Místo: | Sraz v 11:00 na autobusové zastávce ve Starém Hrožňatově (konečná MHD č. 6). | | |
| Doprava: | TAM: bus MHD linky č. 6: Cheb, aut. nádr., stání A2 (10:35) – Hrožňatov (11:00). ZPĚT: bus MHD linky č. 6: Hrožňatov (15:05) – Cheb, aut. nádr. (15:30). | | |
| Trasa: | Hrožňatov – signálka – Mohelenský potok v části při státní hranici – Hrožňatov – po křížové cestě na Loretu (vesměs zpevněné cesty, občas odbočka do volného terénu). Dále buď zpět na bus do Hrožňatova (pak celková délka max. 3 km), nebo možno prodloužit z Loretu na soutok Mohelenského potoka a Odry, dále údolím Odry kolem rybníku Březák k nádrži Jesenice a dále pak přes Podhrad do Chebu. V údolí Odry jsou k vidění též četné pobytové stopy bobrů atd. (prodloužená trasa až do Chebu cca 10 km). | | |
| Náplň: | Návštěva bobřích hrází, povídání o životě a díle bobrů (M. Prokopová), bobr jako krajinnotvorný činitel, určování časné jarní květeny (J. Brabec), historický výklad ke křížové cestě a Loretu (Z. Černý). | | |
| Průvodci: | RNDr. Milena Prokopová, Ph. D. (AOPK ČR, RP Správa CHKO Český les), Mgr. Zbyněk Černý a RNDr. Jiří Brabec (oba Muzeum Cheb) | | |
| Kontakt: | J. Brabec, tel.: 605 240 980 | | |
| Poznámka: | Obuv a oblečení do terénu. Nezapomeňte svačinu! | | |



ČIŠTĚNÍ ŘEKY OHŘE

8.4.
2017

od 9:00 hodin

po vodě
či po břehu

Kynšperk nad Ohří - Dasnice -
Sokolov - Královské Poříčí - Locket -
Karlovy Vary (Loděnice pod Chebským mostem)

PŘIJĎTE POMOCI VYČISTIT ŘEKU OHŘI.

Čím více dobrovolníků, tím více uklizeného odpadu,
tím více vyčištěná řeka. Pojďme společnými silami,
zlepšit naše okolí, pro nás samotné a ukažme těm
„ostatním“, že **ODPADKY PATŘÍ DO KOŠE!**

Dobrovolníci mající zájem o čištění řeky necht
kontaktují Stanislavu Sluncikovou, tel.: 775 303 067,
e-mail: sluncikova@mas-sokolovsko.eu



Povodí Ohře

MATTONI



Živý kraj



KARLOVARSKÝ
KRAJ



PELANT

Odvoz odpadu, sběrné igelitové pytle a rukavice zajišťuje Povodí Ohře, s.p.
Příznivý režim pomohou dodržet Karlovarské minerální vody, a. s.

REZEVAČÍ SOOS S PRŮVODCEM



- Den:** sobota 22. dubna 2017 **Čas:** 14:00
- Místo:** Sraz v 14:00 na parkovišti před vstupem do NPR Soos.
- Trasa:** Okruh naučné stezky (délka cca 2 km).
- Náplň:** Prohlídka naučné stezky Soos s průvodcem. Mimořádně zdarma v rámci Mezinárodního dne Země.
- Průvodce:** Karel Brož (Městské muzeum Františkovy Lázně)
- Kontakt:** K. Brož, tel.: 731 824 390
- Poznámka:** **Omezená kapacita** – pouze pro předem přihlášené, aneb pro prvních 30 osob. V případě velmi nepříznivého počasí náhradní přednáška v expozicích Soos.
Hlásit se můžete u průvodce – Karel Brož, e-mail: soos@muzeumfl.cz, tel. 731 824 390.



Mofety na Soosu. Foto J. Brabec.

DEN ZEMĚ V AMERICKÉ ZAHRADE



- Den:** sobota 22. dubna 2017 **Čas:** 11:00
- Místo:** Arboretum Americká zahrada u Chudenic.
- Náplň:** Jak bude Americká zahrada vypadat za 100 let? Návštěvníkům bude představena nová studie na obnovu arboreta. Budou se moci seznámit s plánovanými úpravami a výsadbami pro nejbližší roky. U příležitosti oslavy Dne Země bude jedna z nových dřevin vysazena. Součástí programu je kvíz pro zvědavé dětské účastníky. Akce je součástí bohatého programu ke Dni Země organizovaného Občanským sdružením Otisk u rozhledny Bolfánek (předpokládaný konec akce 16:00).
- Průvodce:** RNDr. Milena Prokopová, Ph. D. (AOPK ČR, RP Správa CHKO Český les)
- Kontakt:** M. Prokopová, tel.: 725 724 956
- Poznámka:** Celý program Dne Země najdete na <http://www.otisk.org>.

OBOJŽIVELNÍCI CHEBSKA – PÍSKOVNA OBILNÁ



Den: neděle 23. dubna 2017

Čas: 11:35

Místo: Sraz v 11:35 na železniční zastávce Nebanice.

Doprava: TAM: vlak Cheb (11:21) – Nebanice (11:31).
ZPĚT: vlak Nebanice (16:03, 18:30) – Cheb (16:15, 18:42).

Trasa: Nebanice, žel. zast. – most přes Ohři – vodárna Nebanice – pískovna Obilná (před vstupem ukázka obojživelníků a povídání) – prohlídka biotopů v pískovně – zpět do Nebanic (celkem cca 5 km). Při dostatku osobních aut možnost přiblížení ze železniční zastávky k pískovně Obilná.

Náplň: Poznávání obojživelníků, ukázka snůšek a obojživelníků přímo v terénu. V případě dobrého počasí též časné jarní plevelová květena.

Průvodci: Jiří Mařík, Ing. Kateřina Maříková (oba 4. ZO ČSOP Cheb) a RNDr. Jiří Brabec (Muzeum Cheb)

Kontakt: J. Brabec, tel.: 605 240 980

Poznámka: Terénní obuv a oblečení.




Páření ropuchy obecné. Foto: J. Mařík.

DUBEN

Český les

průvodce přírodou a historií

Informace o regionu pravidelně až domů!



ČESKÝ LES

Tento titul má svůj, i když ne dlouhou, tradici. Jako průvodce přírodou a historií Českého lesa vyšel poprvé v roce 2006. Každoročně se tak můžete začíst do zajímavých informací o regionu, ve kterém žijete.

Český les objednávejte na mailové adrese ceskyles@nature.cz nebo na tel. 725 141 686.

DEN ZEMĚ V TACHOVĚ



| | | | |
|-----------|---|------|-------|
| Den: | neděle 23. dubna 2017 | Čas: | 13:00 |
| Místo: | Start od 13:00 do 14:00 na náměstí v Tachově (před bývalou budovou MKS). | | |
| Trasa: | Náměstí v Tachově – Knižecí alej – Světce – Vysoká – genový sad v Tachově (49°47'27"N, 12°36'52"E), (délka cca 5 km; dobře sjízdné i pro kočárky). | | |
| Náplň: | Pojďte s námi přivítat jaro na tradiční jarní vycházku k příležitosti oslav Dne Země. Na startu bude vydán účastnický list a prováděn sběr hliníku. Cíl bude v genovém sadu v Tachově, kde budou připraveny aktivity pro děti i dospělé a táborák s hudbou. | | |
| Průvodci: | členové ČSOP Tachov a spolku Genové sady Tachovska | | |
| Kontakt: | M. Rolko, tel.: 725 042 596 | | |
| Poznámka: | Od 13:00 bude z náměstí vycházet organizovaná skupina s průvodcem, který Vám poví zajímavosti o místech na trase vycházky. Neorganizovaně můžete samozřejmě vyrazit až do 14:00. Obuv a oblečení do terénu. | | |

KRÁSY KRÁSNÉHO VRCHU
U HROZNĚTÍNA

| | | | |
|-----------|---|------|-------|
| Den: | úterý 25. dubna 2017 | Čas: | 16:30 |
| Místo: | Sraz v osadě Velký rybník „na návsi“ poblíž restaurace U Hastrmana (50°17'16"N, 12°51'58"E). | | |
| Doprava: | TAM i ZPĚT: pouze individuálně. | | |
| Trasa: | Půjdeme směrem k těžbou zasaženému Krásnému vrchu (konec cca v 19:00, délka cca 4 km). | | |
| Náplň: | Povídání o historii těžby, geologické zajímavosti, fauna a flóra lomů. Při troše štěstí uvidíme i raky říční. | | |
| Průvodci: | RNDr. Jan Matějů, Ph. D. (Muzeum Karlovy Vary), RNDr. Vladislav Rapprich (Česká geologická služba, Praha) | | |
| Kontakt: | J. Matějů, tel.: 730 553 884 | | |

NOVÍ PTAČÍ OBYVATELÉ TACHOVSKA



| | | | |
|---------------|--|------|-------|
| Den: | úterý 25. dubna 2017 | Čas: | 17:30 |
| Místo: | Muzeum Českého lesa v Tachově (třída Míru 447, Tachov). | | |
| Náplň: | Představení devíti druhů ptáků, kteří se v poslední době (od roku 1980) usadili na Tachovsku jako hnízdiči. Jsou mezi nimi i druhy, které v ČR vymizely a nyní se opět vrací (luňák červený, orl mořský), druhy, které byly nové pouze pro Tachovsko a jinde v ČR stále žijí a nově se objevili jen v naší oblasti (luňák hnědý, moudivláček lužní a sýkořice vousatá), ale také druhy v ČR nové (hohol severní, slavík modráček, jeřáb popelavý) a dokonce jeden druh pocházející z jiného kontinentu (husice nilská). Na přednášce se dozvíte základní informace o druzích, jejich determinaci, o způsobu života a také bude popsán postup objevování se na Tachovsku. | | |
| Přednášející: | RNDr. Pavel Řepa (Muzeum Českého lesa v Tachově) | | |
| Kontakt: | P. Řepa, tel.: 604 194 010 | | |

BEZ PĚČE SE PŘÍRODA NEOBEJDE

**Den:** čtvrtek 27. dubna 2017**Čas:** 17:00**Místo:** Dům přírody Českého lesa v Klenčí pod Čerchovem (býv. Stará pošta).**Náplň:** Představení péče o krajinu v CHKO Český les a s tím spojená spolupráce s vlastníky pozemků. Součástí bude i malé občerstvení.**Přednášející:** Bc. Miroslav Žižka a Mgr. Markéta Kašparová (oba AOPK ČR, RP Správa CHKO Český les)**Kontakt:** M. Kašparová, tel.: 728 496 178VÍTÁNÍ PTAČÍHO ZPĚVU
V MARIÁNSKÝCH LÁZNÍCH**Den:** pondělí 1. května 2017**Čas:** 8:00**Místo:** Sraz v 8:00 u Ferdinandovy kolonády v Mariánských Lázních.**Náplň:** Tradiční vycházka za ptačími hlasy spojená s odchytem ptáků do sítí. Po úvodní ukázce nacytvaných ptáků vyrazíme na krátkou procházku parkem za ptačím zpěvem. Následovat bude další demonstrace odchycených ptáků spojená s jejich kroužkováním (konec cca v 11:00).**Průvodce:** RNDr. Pavel Jaška (AOPK ČR, RP Správa CHKO Slavkovský les)**Kontakt:** P. Jaška, tel.: 602 213 347**Poznámka:** Dalekohled vítán.*Vítání ptačího zpěvu u Ferdinandovy kolonády. Foto: I. Coufalík.*VÍTÁNÍ PTAČÍHO ZPĚVU
V HORŠOVSKÉM TÝŇĚ**Den:** pondělí 1. května 2017**Čas:** 7:00**Místo:** Sraz v 7:00 u brány do parku u starého obchoďáku.**Trasa:** Parkem, nenáročný terén (konec cca v 11:00).**Náplň:** Procházka parkem s určováním druhů ptactva pohledem a podle zpěvů s výkladem průvodce.**Průvodce:** Petr Lang**Kontakt:** P. Lang, tel.: 728 013 280**Poznámka:** Obuv a oblečení podle počasí, ne moc barevné (zelená, šedá nebo hnědá barva je nejlepší). Dalekohled vítán.

VÍTÁNÍ PTAČÍHO ZPĚVU V CHEBU



| | | | |
|-----------|--|------|------|
| Den: | pondělí 1. května 2017 | Čas: | 7:00 |
| Místo: | Sraz v 7:00 v Chebu na dřevěné lávce pod Chebským hradem. | | |
| Doprava: | ZPĚT: vlak nebo autobus z Františkových Lázní do Chebu (více možností). | | |
| Trasa: | Lávka pod Chebským hradem – přehradní hráz Skalka – po levém břehu ke statku Stein – Komorní hůrka – kolem Ameriky do Františkových Lázní (délka cca 10 km). | | |
| Náplň: | Ornitologická vycházka jarní přírodou s pozorováním ptáků, jejich určováním podle zpěvu. | | |
| Průvodce: | Aleš Jelínek (4. ZO ČSOP Cheb) | | |
| Kontakt: | J. Brabec, tel.: 605 240 980 | | |
| Poznámka: | Obuv a oblečení do terénu, dalekohled vítán. | | |



Stehlík obecný. Foto: P. Korelus.

VÍTÁNÍ PTAČÍHO ZPĚVU V HOLÝŠOVĚ



| | | | |
|-----------|---|------|------|
| Den: | pondělí 1. května 2017 | Čas: | 6:00 |
| Místo: | Sraz v 6:00 u radnice v Holýšově. | | |
| Trasa: | Okolo řeky Radbuzy, dále po staré betonové cestě k bývalé osadě Trubce (konec okolo 11:00). | | |
| Náplň: | Akce je zaměřená na poznávání ptačích druhů, zejména podle zpěvu. | | |
| Průvodce: | Libor Schröpfer (Holýšovský ornitologický klub) | | |
| Kontakt: | L. Schröpfer, tel.: 732 370 036 | | |
| Poznámka: | Teplé oblečení, pevnou obuv a dalekohled s sebou. Občerstvení zajištěno. | | |

VÝSTAVA 40 LET CHKO SLAVKOVSKÝ LES



Den: 1. května – 30. září 2017

Čas: viz poznámka

Místo: Bečovská botanická zahrada v Bečově nad Teplou.

Náplň: Putovní výstava vznikla k příležitosti 40. výročí založení chráněné krajinné oblasti Slavkovský les v roce 2014. Představuje ochranu přírody a přírodní zajímavosti v tomto chráněném území od minulosti po současnost.

Kontakt: J. Šindelář, tel.: 736 642 792

Poznámka: Otevřena v provozní době Bečovské botanické zahrady.

VEČER SLAVÍKŮ V KADANI



Den: pátek 5. května 2017

Čas: 21:00

Místo: Parkoviště u Tepelného hospodářství v Kadani (bývalá teplárna).

Náplň: Vycházka za nejsladšími hlasy v ptačí říši – slavíky obecnými do Rooseveltových sadů v Kadani. Poslech zpěvu a pozorování slavíků, ale i dalšího ptactva, bude doplněn o skřehotání žab ve zdejším rybníčku a potoce (konec cca v 23:00).

Průvodci: Bc. Vít Tejrovský a Bc. Radek Fišer
(oba AOPK ČR, RP Správa CHKO Slavkovský les)


Kontakt: V. Tejrovský, tel.: 724 024 114

Poznámka: Vhodné teplé, nepřilíživě barevně výrazné oblečení. Dalekohled vítán.

Zajímá Vás

příroda Vašeho regionu?

Získávejte informace pravidelně až domů!



ARNIKA

Titul seznamuje své čtenáře s přírodou a historií Karlovarského kraje již více než 40 let. Jeho novodobá historie se váže k roku 2004, kdy došlo po několikaletém výpadku k obnovení tradice vydávání tohoto časopisu. Vychází dvakrát ročně.

Arniku si můžete objednat na mailové adrese

redakce.arnika@email.cz nebo na tel. 776 016 129.

www.casopis-arnika.cz

PO STARÉ DIANSKÉ CESTĚ

**Den:** sobota 6. května 2017**Čas:** 9:00**Místo:** Sraz v 9:00 na náměstí v Přimdě před budovou Správy CHKO Český les (nám. Republiky 287).**Trasa:** Přimda – po silnici směrem na Novou Ves – odbočka na „Starou dianskou cestu“ – Milíře – Václavský rybník – podél Václavského potoka zpět na Přimdu (délka cca 10 km).**Náplň:** Příroda a historií blízkého okolí Přimdy se letos vydáme po kdysi důležité spojnicí mezi Přimdou a Dianou, po tzv. Staré dianské cestě. Zastavíme se na zaniklém tokaništi tetřevů, pstružím trdlíšti nebo u zříceniny hájenky U Löblů. Jarní hájovou květenou dojdeme na rozhlednu v Milířích a dále k technické památce z 19. století (pozůstatky sklárny a železárny, vyústění Apolenského příkopu). Zpět na Přimdu se vrátíme kolem rybníků v Mílovském údolí oživených obojživelníky a bobry.**Průvodce:** RNDr. Evžen Kůs (ZOO Praha)**Kontakt:** M. Prokopová, tel.: 725 724 956**Poznámka:** Obuv a oblečení vhodné do terénu. Na delší cestu je dobré vybatvit se svačinou.*Rohledna Milíře. Foto: J. Juráková.*VEČER SLAVÍKŮ
V HORŠOVSKÉM TÝNĚ**Den:** neděle 7. května 2017**Čas:** 19:00**Místo:** Sraz v 19:00 na křižovatce pod sv. Annou na vršíčku na staré cestě na koupaliště, na začátku lipové aleje.**Náplň:** Poslouchání zpěvu a pozorování slavíků obecných a ostatních ptáků, například cvrčilky zelené nebo cvrčilky říční, které žijí v nivě Černého potoka.**Průvodce:** Petr Lang (Horšovský Týn)**Kontakt:** P. Lang, tel.: 728 013 280**Poznámka:** Oblečení podle počasí, ne moc barevné (zelená, šedá nebo hnědá barva je nejlepší). Dalekohled vítán.

VÍTÁNÍ PTAČÍHO ZPĚVU V DOMAŽLICÍCH



- Den:** neděle 7. května 2017 **Čas:** 5:30
- Místo:** Sraz v 5:30 v Domažlicích v parku u bývalé nemocnice před bustou Petra Hanny.
- Trasa:** Projdeme Hannovým parkem až do arboreta vyšší odborné školy v Erbenově ulici (délka trasy cca 1 km, konec cca v 7:30).
- Náplň:** Vycházka je zaměřena na pozorování ptáků a jejich určování (akusticky i vizuálně). Zájemci se také dozví základní informace o České společnosti ornitologické, vyhlášení Ptáka roku 2017. Navštívíme školní arboretum.
- Průvodci:** Jiří Sladký (AOPK ČR, RP SCHKO Český les) a Petr Sladký (MÚ Domažlice)
- Kontakt:** J. Sladký, tel.: 728 496 065
- Poznámka:** Vhodná voděodolná obuv a oděv, teplé oblečení. Dalekohled a publikace k určování ptactva vítány.

KDE ŽIJE ČOLEK HRANATÝ?



- Den:** středa 10. května 2017 **Čas:** 16:00
- Místo:** Sraz v 16:00 na návsi pod kostelem sv. Jiljí v obci Kostelní (50°18'9"N, 12°25'22"E).
- Doprava:** TAM: Individuální nebo bus Kraslice, aut. st. (15:35) – Kraslice, Počátky (15:53) – Kraslice, Kostelní (15:57).
ZPĚT: Pouze individuální (auty účastníků).
- Trasa:** Okruh kolem obcí Kostelní, Kámen a Počátky (délka cca 7 km).
- Náplň:** Biotopy čolka hranatého. Jarní mokřadní luční květena západní části Krušných hor.
- Průvodci:** Mgr. Jan Matějů, Ph. D. (Muzeum Karlovy Vary) a RNDr. Jiří Brabec (Muzeum Cheb)
- Kontakt:** J. Brabec, tel.: 605 240 980
- Poznámka:** Obuv a oblečení do terénu.



Čolek hranatý. Foto: J. Brabec.

VÍTÁNÍ PTAČÍHO ZPĚVU V TACHOVĚ

**Den:** sobota 13. května 2017**Čas:** 8:00**Místo:** Zahrada Muzea Českého lesa v Tachově (třída Míru 447, Tachov).**Náplň:** Posezení v klášterní zahradě věnované naslouchání poslům jara. Rozeznávání ptáků podle zpěvu a jejich pozorování. Za příznivého počasí ukázka odchytu ptáků do nárazových sítí a jejich kroužkování. Pro návštěvníky bude připraveno malé občerstvení (konec cca v 11:00).**Průvodci:** RNDr. Pavel Řepa (Muzeum Českého lesa v Tachově), RNDr. Milena Prokopová, Ph. D. (AOPK ČR, RP Správa CHKO Český les) a další členové ČSO působící v Tachově a okolí**Kontakt:** P. Řepa, tel.: 604 194 010**Poznámka:** Dalekohled je výhodou.*Vítání ptačího zpěvu v Tachově 2016. Foto: A. Hříbal.*ZA ORCHIDEJEMI DO PARKU
V MARIÁNSKÝCH LÁZNÍCH**Den:** úterý 16. května 2017**Čas:** 16:00**Místo:** Sraz v 16:00 u Rudolfova pramene v Mariánských Lázních.**Trasa:** Krátká nenáročná trasa po upravených cestách parku a po mokřadní louce (délka cca 2 hod.).**Náplň:** Tradiční návštěva mokřadů s typickými rostlinnými druhy včetně našich planě rostoucích orchidejí. Pojdte se podívat, jaké skvosty rostou přímo za našimi humny a pomozte nám i letos přepočítat rozkvetlé orchideje.**Průvodci:** Mgr. Přemysl Tájek a Mgr. Jana Rolková (oba AOPK ČR, RP Správa CHKO Slavkovský les)**Kontakt:** J. Rolková, tel.: 354 401 968**Poznámka:** Obuv a oblečení do terénu.*Prstnatec májový. Foto: J. Rolková.*

ORCHIDEJE V ČERNICKÉM MOKŘADU



Den: sobota 20. května 2017

Čas: 9:00

Místo: Sraz v 9:00 v Plzni na konečné zastávce trolejbusu č. 13 u NC Olympia.

Trasa: Nenáročná vycházka do Černického mokřadu (délka cca 3 km).

Náplň: Sledování výskytu prstnatce májového a dalších mokřadních druhů rostlin, pozorování obojživelníků.

Průvodce: Ing. Daniela Hlinková (AOPK ČR, RP CHKO Český les)

Kontakt: D. Hlinková, tel.: 728 496 075

Poznámka: Obuv a oblečení do terénu, ideální holinky.

ZA MASOŽRAVKOU NA PAVLŮV STUDENEC



Den: sobota 20. května 2017

Čas: 9:00

Místo: Sraz v 9:00 u pomníku v místech býv. Pavlova Studence (49°48'34"N, 12°28'37"E).

Doprava: TAM i ZPĚT: individuální.

Trasa: Méně náročná vycházka po značených turistických trasách (délka cca 9 km).

Náplň: Botanická vycházka zaměřená na zdejší květnaté a rašelinné louky a vřesoviště s výskytem vzácných druhů rostlin. Během vycházky uvidíme mimo běžných lučních rostlin i vzácný všivec lesní, klikvu bahenní a masožravou tučnici obecnou. Jelikož budeme procházet místy, kde stávaly vesnice Pavlův Studenec a Pavlova Huť, povíme si o jejich zajímavé historii.

Průvodce: Mgr. Markéta Kašparová a Bc. Miroslav Žížka, DiS.
(oba AOPK ČR, RP Správa CHKO Český les)

Kontakt: M. Kašparová, tel.: 728 496 178

Poznámka: Obuv a oblečení do terénu (půjde se i do rašeliniště). Nezapomeňte svačinu!



Tučnice obecná. Foto: J. Juráková.

LOV NOČNÍHO HMYZU NA SVĚTLO



| | | | |
|-----------|--|------|-------|
| Den: | pátek 26. května 2017 | Čas: | 21:00 |
| Místo: | Sraz v 21:00 v Olšových Vratech, Golf Resort parkoviště u recepcce golfového hřiště (50°12'49"N, 12°55'46"E). | | |
| Doprava: | TAM i ZPĚT: individuální. | | |
| Trasa: | Krátký přesun k místu odchytu – několik set metrů, nenáročný terén, vhodné i pro kočárky (konec přibližně ve 24:00). | | |
| Náplň: | Ukázky rozličného nočního hmyzu (především motýlů) a zajímavosti o jeho životě. | | |
| Průvodci: | RNDr. Petr Janšta (Přírodovědecká fakulta UK Praha), RNDr. Jan Matějů, Ph. D. (Muzeum Karlovy Vary) | | |
| Kontakt: | J. Matějů, tel.: 730 553 884 | | |
| Poznámka: | Vhodná je skládací stolička, nebo jiná podložka na sezení, fotoaparát a případně něco proti dešti. V případě trvalého deště se akce nekoná! | | |

DO NPR ÚHOŠŤ DO HÁJŮ
A KAVYLOVÝCH STEPÍ

| | | | |
|-----------|---|------|-------|
| Den: | sobota 27. května 2017 | Čas: | 10:00 |
| Místo: | Sraz v obci Zásada u Rašovic u autobusové zastávky (50°22'18"N, 13°13'44"E). | | |
| Doprava: | TAM I ZPĚT: z Kadaně je nutno dojít pěšky (4 km) nebo dojet osobními vozy, parkování možné v Zásadě. | | |
| Trasa: | Z obce Zásada po červené turistické značce do NPR Úhošť, zčásti trasa povede po NS Úhošť, průchod Meziříčským údolím k Brodcům a pak jižní stráně nahoru, nakonec návrat do Zásady (příp. do Kadaně). (Délka trasy podle počasí a zájmu 5 až 10 km.) | | |
| Náplň: | Pokračování loňské zajímavé botanické vycházky do cenného území Národní přírodní rezervace Úhošť ve vrcholném období květu. Tentokrát projdeme západní polovinu Úhoště přes kouzelné Meziříčské údolí k Brodcům a vyšlapeme jižní stráně na vrchol. Uvidíme zachovalou teplomilnou hájovou květenou a nezapomenutelné kavylové stepi. | | |
| Průvodce: | Bc. Radek Fišer (AOPK ČR, RP Správa CHKO Slavkovský les) | | |
| Kontakt: | R. Fišer, tel.: 724 706 324 | | |
| Poznámka: | Obuv a oblečení do terénu. | | |



Kavylová step v NPR Úhošť. Foto: R. Fišer.

ZA KRAJINOU A LIŠEJNÍKY BEČOVSKA



Den: neděle 28. května 2017 **Čas:** 9:35

Místo: Sraz v 9:35 na vlakovém nádraží v Bečově nad Teplou.

Doprava: TAM: vlak K. Vary, dolní nádr. (9:01) – Bečov n/T (9:33); vlak M. Lázně (8:24) – Bečov n/T (9:14).
ZPĚT: vlak Bečov n/T (15:15, 17:21) – K. Vary, dolní nádr. (15:50, 17:55); vlak Bečov n/T (15:35, 17:39) – M. Lázně (16:25, 18:30).

Trasa: Východní okolí Bečova, Bečovská botanická zahrada, místy náročnější terén (délka cca 11 km, převýšením asi 500 m).

Náplň: Krajinářsko-lišejníkářská exkurze po stráních a skalkách s krásnými výhledy na bečovské údolí. Kromě okolních stráni navštívíme také botanickou zahradu v údolí řeky Teplé s první českou bioferratou. Vstupné pro hromadnou návštěvu botanické zahrady je 50 Kč za osobu. V zahradě je možnost občerstvení.

Průvodce: Ing. Petr Uhlík (Muzeum Sokolov)

Kontakt: P. Uhlík, tel.: 352 324 024



Bečovská botanická zahrada. Foto: P. Uhlík.

ZA LUČNÍMI BIOTOPY MEZI KLENČÍM POD ČERCHOVEM A CHODOVEM



Den: neděle 28. května 2017 **Čas:** 11:00

Místo: Sraz v 11:00 v Klenčí pod Čerchovem před Domem přírody Českého lesa (býv. Stará pošta).

Doprava: TAM: vlak Domažlice, město (10:20) – Klenčí pod Čerchovem (10:33); Poběžovice (9:02) – Klenčí pod Čerchovem (9:13).
ZPĚT: vlak Klenčí pod Čerchovem (15:11, 17:17) – Domažlice, město (15:25, 17:32); Klenčí pod Čerchovem (14:40, 16:44) – Poběžovice (14:54, 17:00).

Trasa: Polní cestou kolem hřbitova do Chodova a pak dále loukami a pastvinami zpět do Klenčí pod Čerchovem (středně náročná trasa s výškovým převýšením 70 m), délka cca 7 km).

Náplň: Květena pastvin, vlhkých a mezofilních luk.

Průvodce: Jiří Sladký (AOPK ČR, RP SCHKO Český les)

Kontakt: J. Sladký, tel.: 728 496 065

Poznámka: Vhodná voděodolná obuv a oděv. Lupa a botanické klíče vítány.

Z DOMU PŘÍRODY ZA HLASY OPEŘENCŮ



- Den:** sobota 3. června 2017 **Čas:** 8:00
- Místo:** Sraz v 8:00 u Domu přírody Českého lesa v Klenčí pod Čerchovem (býv. Stará pošta).
- Trasa:** Klenčí a jeho okolí (nenáročný terén, délka cca 4 km).
- Náplň:** Rozeznávání ptáků podle hlasu a jejich pozorování. Za příznivého počasí ukázka odchytu ptáků do nárazových sítí a jejich kroužkování.
- Průvodci:** Mgr. Martin Jiran a RNDr. Milena Prokopová, Ph. D. (oba AOPK ČR, RP Správa CHKO Český les)
- Kontakt:** M. Prokopová, tel.: 725 724 956
- Poznámka:** Dalekohled výhodou.

REZEVAČÍ SOOS S PRŮVODCEM



- Den:** pondělí 5. června 2017 **Čas:** 16:00
- Místo:** Sraz v 16:00 na parkovišti před vstupem do NPR Soos.
- Trasa:** Okruh naučné stezky (délka cca 2 km).
- Náplň:** Prohlídka naučné stezky Soos s průvodcem. Mimořádně zdarma v rámci Světového dne životního prostředí.
- Průvodce:** Karel Brož (Městské muzeum Františkovy Lázně)
- Kontakt:** K. Brož, tel.: 731 824 390
- Poznámka:** **Omezená kapacita** – pouze pro předem přihlášené, aneb pro prvních 30 osob. V případě velmi nepříznivého počasí náhradní přednáška v expozicích Soos. Hlásit se můžete u průvodce – Karel Brož, e-mail: soos@muzeumfl.cz, tel. 731 824 390.



Soos, křemelinový štít. Foto: J. Brabec.

PO STOPÁCH JOSEFA JAHNA NA LIPOVKU A DO MECHOVÉHO ÚDOLÍ U BRTNÉ



Den: sobota 10. června 2017

Čas: 10:20

Místo: Sraz v 10:20 na vlakové zastávce v Dolním Žandově.

Doprava: TAM: vlak Cheb (9:59) – D. Žandov (10:16); vlak M. Lázně (9:18) – D. Žandov (9:30).

ZPĚT: vlak D. Žandov (15:22, 16:45) – Cheb (15:39, 17:01);
vlak D. Žandov (15:36, 18:26) – M. Lázně (15:49, 18:39).

Trasa: Žel. zastávka Dolní Žandov – Brtná – PP Lipovka – lesní lemy na východním okraji lesního masivu severozápadně Brtné – PR Mechové údolí (olšiny, rašeliniště, svahový bor v okolí) – žel. zastávka Dolní Žandov.

Náplň: Pozdě jarní botanická vycházka spojená s návštěvou květnatých mezofilních trávníků v PP Lipovka a rašelinišť v PR Mechové údolí, případně i svahových porostů v jeho ochranném pásmu. Během exkurze se seznámíme s druhovým spektrem rostlin provázejících výše uvedené lokality. K vidění bude celá plejáda zajímavých a význačných druhů severních končin Českého lesa, z nichž lze namátkově vyzdvihnout hrachor horský, hrušticí prostřední, hvozdík lesní, klikvu bahenní, olši zelenou, pětiprstku žežulník, prstnatec Fuchsův, rosnatku okrouhlostou, vachtu trojlistou, vemeník dvoulistý a mnoho dalších. V neposlední řadě si též připomeneme osobu Josefa Jahna – učitele, literáta a přírodovědce, který působil v kraji pod Dylemí na přelomu 19. a 20. století.

Průvodce: Petr Mudra (Muzeum Českého lesa v Tachově)

Kontakt: J. Brabec, tel.: 605 240 980

Poznámka: Návštěva území PR Mechové údolí je spojena s přechody silně zamokřeným terénem, holínky nutností. Zašpinění jistě! Rozhodně nezapomeňte přibalit vydatnou svačinu, fotoaparát, případně lupu a samozřejmě notnou dávku dobré nálady.



Mechové údolí. Foto: E. Martínková.

ZA HISTORIÍ DO OKOLÍ RYBNÍKU



Den: sobota 10. června 2017 **Čas:** 9:00

Místo: Sraz v 9:00 u rekreačního střediska Rybník.

Doprava: TAM i ZPĚT: individuální.

Trasa: Středně náročná vycházka převážně po značených cyklotrasách (délka cca 13 km).

Náplň: Vycházka zaměřená na botanické, lesnické a historické zajímavosti. Podíváme se zblízka do míst zaniklých vsí, býv. Švarcava, Horní Hut' a Hraničná. Cestu si zpříjemníme ukázkami zajímavých i běžných rostlin.

Průvodci: Mgr. Markéta Kašparová a Bc. Miroslav Žižka, DiS.
(oba AOPK ČR, RP Správa CHKO Český les)

Kontakt: M. Kašparová, tel.: 728 496 178

Poznámka: Obuv a oblečení do terénu (půjde se i do vlhčích biotopů).
Nezapomeňte svačinu!



Pohled na bývalou ves Švarcava. Foto: M. Kašparová.

KVĚTENA RYBNÍKŮ A MOKŘADŮ V OKOLÍ LUŽNÉ



Den: neděle 11. června 2017 **Čas:** 9:30

Místo: Sraz v 9:30 na autobusové zastávce Fr. Lázně, Krapice, Lužná.

Doprava: TAM: bus Cheb, aut. nádr., stání B9 (9:15) – Fr. Lázně, Krapice, Lužná (9:30). Linka směr Libá – Hazlov.
ZPĚT: bus Fr. Lázně, Krapice, Lužná (14:02, 17:38) nebo bus Cheb, Cetnov, roz. (14:05, 17:41) – Cheb, aut. nádr. (14:20, 17:55).

Trasa: Lužná – Luženské rybníky (Plochý, Rourový, Vražedný) – PR Studna u Lužné – buď zpět do Lužné, nebo nad osadu Horní Bříza a pak po staré silnici na zastávku Cetnov, rozcestí (celkem cca 5 až 6 km, okolo rybníků však volným terénem mimo cesty).

Náplň: Typická i vzácná květena Luženských rybníků a jejich okolí, např. šicha černá, rosnatka okrouhlostá, rosnatka prostřední, vzácné druhy bublinek, ostřice a další.

Průvodce: RNDr. Jiří Brabec (Muzeum Cheb)

Kontakt: J. Brabec, tel.: 605 240 980

Poznámka: Obuv a oblečení do terénu. Nejvzácnější druhy jsou v hlubších mokřadech. Lupa vítána!

RUDERÁLNÍ A PLEVELNÉ DRUHY OKOLO HORNÍCH LOMAN



Den: pátek 16. června 2017 **Čas:** 14:30

Místo: Sraz v 14:30 na železniční stanici Františkovy Lázně.

Doprava: TAM: vlak Cheb (14:20, směr Aš) – Františkovy Lázně (14:27).
ZPĚT: vlak Františkovy Lázně (18:12, 20:12) – Cheb (18:19, 20:19)
nebo bus Fr. Lázně, městské sady (mnoho možností).

Trasa: Fr. Lázně, žel. stanice – Družstevní a Americká ul. – odbočka na Lesní mlýn – Horní Lomany, domky (celkem cca 5 až 6 km po cestách, ale často i zarostlými okraji polí a luk).

Náplň: Typická plevelová květena okrajů Chebské pánve (zajímavé podmáčené okraje polí), nově se šířící ruderální a slanomilné druhy (např. jitrocel vraní nožka).

Průvodce: RNDr. Jiří Brabec (Muzeum Cheb)

Kontakt: J. Brabec, tel.: 605 240 980

Poznámka: Obuv a oblečení do terénu. Lupa vítána!

OKOLO PODHORY PŘES VODY, LESY A HORY



Den: sobota 17. června 2017 **Čas:** 10:55

Místo: Sraz v 10:55 na vlakové zastávce Ovesné Kladruby.

Doprava: TAM: vlak M. Lázně (10:34) – Ovesné Kladruby (10:54); vlak Karlovy Vary (9:01) – Ovesné Kladruby (10:03) nebo vlastním autem (samostatný návrat k němu).
ZPĚT: vlak Milhostov (16:08, 18:12) – Mariánské Lázně (16:25, 18:30); vlak Milhostov (16:47, 19:23) – Karlovy Vary (17:55, 20:32).

Trasa: Ovesné Kladruby – PP Podhorní slatě – kolem vodní nádrže Podhora – PP Čertkus – PP Sirňák – PR Podhorní vrch – Milhostov (změna trasy vyhrazena, délka cca 10 km, středně náročné – místy budeme procházet terénem).

Náplň: Vycházka do přírodovědně cenných území v okolí Podhory, vodní nádrže i stejnojmenného vrchu. Nahlédneme do několika PP a PR v době plného květu řady vzácných a ohrožených druhů rostlin, v případě příznivého počasí a s trochou štěstí uvidíme i množství chráněných živočichů (hnědásek chrastavcový a další motýli, vážky, obojživelníci, ptactvo).

Průvodce: Mgr. Jana Rolková (AOPK ČR, RP Správa CHKO Slavkovský les)

Kontakt: J. Rolková, tel.: 354 401 968

Poznámka: Nutné oblečení a obuv do terénu, nejlépe voděodolné (průchod mokřady), svačinu a dostatek tekutin na celý den.



EVL Podhorní louky prameniště. Foto: P. Tájek.

ZA ČERVENÝM TAJEMSTVÍM CHLUMSKÉ HORY



- Den:** neděle 18. června 2017 **Čas:** 9:30
- Místo:** Sraz hledačů je v 9:30 u kaple v malebné vesničce Chlum (50°1'3"N, 13°12'22"E).
- Doprava:** TAM a ZPĚT: individuální.
- Trasa:** Napříč lesy Chlumské hory (orientace v terénu na vlastní nebezpečí).
- Náplň:** Pomozte hledat vzácnou okrotici červenou z listnatých lesů Chlumské hory. Tato orchidej má v našem kraji jediné známé místo výskytu – údajně zde byla spatřena před necelými deseti lety. Podle počtu a zdatnosti hledačů si rozdělíme horu a projdeme ji křížem krážem, dokud rostliny nenajdeme.
- Průvodce:** Ing. Petr Krása (AOPK ČR, RP Správa CHKO Slavkovský les)
- Kontakt:** P. Krása, tel: 724 704 449
- Poznámka:** Vhodná obuv, dostatek vody, telefon a fotoaparát jsou nutností.

ZA TŘEMDAVAMI NA KOLINĚ



- Den:** sobota 24. června 2017 **Čas:** 10:00
- Místo:** Sraz v 10:00 v sedle mezi vrchy Hůrka a Dubový vrch (50°20'3"N, 13°15'16"E).
- Doprava:** TAM a ZPĚT: Dostupné pouze vlastním dopravním prostředkem (auto, kolo, ...), v místě možnost parkování.
- Trasa:** Mimo turisticky značené cesty ze sedla na Zvoníčkově směrem k vrcholu Koliný a Tři Kříže, spíše nenáročný terén (délka cca 10 km).
- Náplň:** Botanická vycházka za ohroženými třemdavami bílými v období jejich květu a nejen za nimi do cenného území teplomilných doubrav a lesostepí.
- Průvodce:** Bc. Radek Fišer (AOPK ČR, RP Správa CHKO Slavkovský les)
- Kontakt:** R. Fišer, tel.: 724 706 324
- Poznámka:** Obuv a oblečení do terénu.



Třemdava bílá na Kolině. Foto: R. Fišer.

KVĚTY OHŘE Z RAFTU (PRO PLAVCE A NADŠENCE)



Den: sobota 24. června 2017

Čas: 10:00

Místo: Sraz v 10:00 v Nebanicích u mostu přes Ohří.

Doprava: TAM: nejlépe vlastní. Možno též vlak Cheb (8:27) – Kynšperk n. Ohří (8:38); K. Vary (8:43) – Sokolov (9:04) – Kynšperk n. Ohří (9:16). Po předchozí domluvě zajistíme odvoz přihlášených účastníků do Nebanic (jinak 5 km).
ZPĚT: vlak Dasnice (17:26) – Sokolov (17:36) – K. Vary (18:02); vlak Dasnice (18:21) – Kynšperk n. O. (18:26; možný přestup na rychlík směr Sokolov, K. Vary) – Nebanice (18:30) – Cheb (18:42).

Trasa: Nebanice – Kynšperk nad Ohří – Šabina (na raftech po Ohří); Šabina – Dasnice (pěšky na vlak, cca 1,5 km).

Náplň: Vodní botanik Jarda Rydlo prohlásil o Ohří, že je „nejzakytkovanější českou řekou“. Toto tvrzení si lze ověřit pouze prakticky v meandrech či ve slepých ramenech horního toku Ohře s typickou vodní vegetací.

Průvodci: Ing. Petr Uhlík, RNDr. Jaroslav Michálek (oba Muzeum Sokolov), RNDr. Jiří Brabec (Muzeum Cheb)

Kontakt: J. Brabec, tel.: 605 240 980

Poznámka: **Pouze pro plavce! Každý z přihlášených účastníků svým přihlášením potvrzuje, že je plavcem a uvědomuje si rizika spojená s pohybem na řece. Vzhledem k charakteru exkurze je omezena její kapacita.** K dispozici bude 18 míst na třech šestimístných raftech. Na jejich zapůjčení se musíme složit, cena jednoho místa tak bude 50 Kč. V ceně jsou pádla a vesty pro dospělé. Vzhledem k obtížnému pohybu po řece (špatně se staví v proudu), bude omezen počet účastníků exkurze i na případných vlastních plavidlech. Podrobné informace budou zaslány pouze přihlášeným účastníkům. **Hlaste se s předstihem u J. Brabce (jiri.brabec@muzeumcheb.cz, popř. tel. 605 240 980), a to nejpozději do 10. 6. 2017. Platí: „Kdo dřív přijde, ten dřív mele.“**



Exkurze květy Ohře 2015. Foto: P. Uhlík.

ZANIKLÁ OBEC SE ZMĚNILA VE VODNÍ SVĚT




| | | | |
|-----------|---|------|-------|
| Den: | neděle 25. června 2017 | Čas: | 10:00 |
| Místo: | Sraz v 10:00 u autobusové zastávky v Lesné u Tachova. | | |
| Doprava: | TAM: bus Plzeň CAN (8:15) – Stříbro (8:52) – Bor (9:12) – Tachov (9:35) – Lesná (9:57). ZPĚT: bus Lesná (15:58) – Tachov (16:20) – Bor (16:44) – Stříbro (17:05) – Plzeň CAN (17:42). | | |
| Trasa: | Netradiční cestou z Lesné na naučnou stezku Vodní svět na Kolmu a zpět (délka cca 8 km, časově cca 5 hodin se zastávkou na svačinu, náročnost střední – po lesních cestách a lesem). | | |
| Náplň: | Pěší vycházka zavede návštěvníky na samý okraj CHKO Český les do míst, kde původně stávala obec Kolm. Je zaměřená na změny, které Kolm a jeho okolí dožalo od doby původních obyvatel až po současný stav zaniklé obce, která je přesto plná života, mnohdy ale ukrytého všednímu pozorovateli. Seznámíme se s biotopem našeho největšího hlodavce a s jistým fenoménem Českého lesa bobrem evropským. Vyprávění bude doplněno fotografiemi z historie obce, návštěvníci tedy mohou srovnávat minulost se současným stavem. | | |
| Průvodce: | Antonín Hříbal (Redaktor Tachovského deníku) | | |
| Kontakt: | A. Hříbal, tel.: 724 953 691 | | |
| Poznámka: | Obuv a oblečení vhodné do terénu. Čas vycházky bude přizpůsoben příjezdu a odjezdu cyklobusu. | | |



Na Kolmu. Foto: A. Hříbal.

Sborník muzea Karlovarského kraje



Muzeum Cheb za finančního přispění města Cheb, Karlovarského kraje a NPÚ, ÚOP v Lokti vydává sborník, který uveřejňuje původní studie vztahující se k přírodě a historii Karlovarského kraje.

Více na www.muzeumcheb.cz/sbornik/
nebo na tel. 739 322 499.

NPR ROLAVSKÁ VRCHOVIŠTĚ – KLENOT KRASLICKA



Den: neděle 2. července 2017 **Čas:** viz poznámka

Místo: Sraz na návsi v Přebuzi.

Doprava: TAM a ZPĚT: Pouze individuální.

Trasa: Přesun auty na Rolavský vrch (Kranisberk), odtud pěšky k areálu bývalého cínového dolu, na vrchoviště Velký močál a na přechodové rašeliniště u rybníka Líchy (délka do 5 km).

Náplň: Na trase uvidíme typickou vegetaci vrchovišť i vzácné rostliny a lišejníky sukcesně mladých ploch bývalého cínového dolu.

Průvodce: Ing. Petr Uhlík (Muzeum Sokolov)

Kontakt: P. Uhlík tel.: 352 324 024

Poznámka: Čas bude upřesněn přihlášeným zájemcům.

Pro vstup do národní přírodní rezervace je udělena pro tuto akci výjimka pro omezený počet účastníků. Proto je nutné se na tuto akci předem přihlásit u Petra Uhlíka, tel.: 352 324 024 nebo e-mail: uhlik@muzeum-sokolov.cz.

Obuv a oblečení do podmáčeného terénu, pláštěnku a lupu sebou. Vzhledem k podmáčenému a poddolovanému terénu zanechejte, prosím, děti a domácí mazlíčky doma.

ZA PŘÍRODNÍMI UNIKÁTY NA TANKODROM



Den: 2. polovina srpna (bude upřesněno) **Čas:** bude upřesněn

Místo: Sraz na parkovišti u vjezdu do vojenského újezdu Hradiště (50°15'46"N, 13°13'57"E) poblíž bývalé osady Sedlec (cca 3 km západně od Maštova).

Doprava: TAM a ZPĚT: Pouze individuální.

Trasa: Procházka po cvičišti bojových vozidel v oblasti bývalé osady Tureč (délka cca 4 km).

Náplň: Ukázka velmi vzácných koryšů – listonohů letních a žábřonozek letních, kteří žijí v kalužích na tankových cestách. Další ukázky zajímavé fauny a flóry a povídání o vlivu vojenských cvičení na přírodu.

Průvodce: RNDr. Jan Matějů, Ph. D. (Muzeum Karlovy Vary)

Kontakt: J. Matějů, tel.: 730 553 884

Poznámka: **Počet účastníku na exkurzi je limitovaný (30 osob) a je nutné se předem registrovat!** Pouze předem registrovaným účastníkům bude umožněn vstup do vojenského újezdu. Způsob registrace bude včas uveřejněn v elektronické rozesílce a na stránkách Muzea Karlovy Vary – www.kvmuz.cz.



Listonoh letní. Foto: Archiv Správy CHKO Český les.

NETOPÝŘÍ NOC U DOLU JERONÝM



Den: pátek 1. září 2017

Čas: 20:00

Místo: Důl Jeroným.

Doprava: Lokalita snadno dostupná vlastním autem, ale nedostupná veřejnou dopravou (50°6'7"N, 12°42'43"E), v místě možnost parkování.

Náplň: Večerní odchyt netopýřů u jedné z nejvýznamnějších netopýřích lokalit v západních Čechách (při vhodném počasí je možné očekávat desítky odchycených netopýřů nejméně 7 druhů). Akci je možné spojit s odpolední prohlídkou podzemí zpřístupněného středověkého dolu Jeroným. Součástí programu bude přednáška o životě netopýřů. Přijďte si prohlédnout tyto tajemné noční tvory zblízka! (Konec akce závisí na aktuálních podmínkách odchytu a zájmu, předpokládá se až cca ve 2:00).

Průvodce: Mgr. Přemysl Tájek (AOPK ČR, RP Správa CHKO Slavkovský les)

Kontakt: P. Tájek, tel.: 602 793 922

Poznámka: Baterku, terénní obuv a teplé oblečení (teploty kolem půlnoci v tuto roční dobu klesají k 0°C).

NETOPÝŘÍ NOC NA HRADĚ BEČOV



Den: sobota 2. září 2017

Čas: 19:00

Místo: Hrad a zámek Bečov nad Teplou.

Náplň: Tradiční večerní akce zaměřená na netopýry zavítá tentokrát do Bečova nad Teplou. Ukázka odchytu a kroužkování netopýřů, doplněná doprovodným programem na netopýří téma – speciální ultrazvukový detektor nám také pomůže nahlédnout do světa jejich neslyšitelných signálů, přednáška vám poví o životě netopýřů, výstava z podzemí Karlovarského kraje nám představí zajímavý a skrytý svět netopýřů pod zemí a děti i dospělí si zasoutěží a vyzkouší netopýří hry. Speciální promítání filmů s netopýří tematikou. Přijďte se seznámit s tajemnými nočními tvory pěkně zblízka! (Konec akce je odhadován do půlnoci).

Průvodce: Mgr. Přemysl Tájek (AOPK ČR, RP Správa CHKO Slavkovský les)

Kontakt: P. Tájek, tel.: 602 793 922

Poznámka: Baterku, terénní obuv a teplé oblečení. Parkování je možné na sedmi parkovacích plochách přímo ve městě. Další podrobnosti k programu budou včas upřesněny.



Netopýr ušatý. Foto: P. Tájek.

NETOPÝŘÍ NOC V HORAŽĎOVICÍCH



Den: pátek 8. září 2017

Čas: 18:00

Místo: Envicentrum Proud a přírodovědná stanice v Horažďovicích (Nábřeží 283; 49°19'11"N, 13°41'59"E).

Náplň: Večerní akce zaměřená na netopýry. Populárně naučná přednáška s promítáním o životě netopýrů. Výstava a film o netopýrech, program pro děti – soutěže a hry o ceny. Ukázka práce s ultrazvukovým detektorem při určování jednotlivých druhů netopýrů, odchyt netopýrů (v případě vhodných podmínek prezentace odchycených druhů).

Kontakt: M. Mařáková, tel.: 725 141 686

Poznámka: Teplé oblečení a baterku s sebou.

KŮŇ PŘEVALSKÉHO (ZÁCHRANA POSLEDNÍHO DIVOKÉHO KONĚ V ČESKÉ REŽII)



Den: úterý 19. září 2017

Čas: 17:30

Místo: Muzeum Českého lesa v Tachově (třída Míru 447, Tachov).

Náplň: Evžen Kůs vedl plemennou knihu ohroženého živočišného druhu – koně Převalského, jehož záchranný chov, dlouhodobě zajišťuje ZOO Praha. Účastnil se i vysazování jedinců z tohoto chovu do jeho původní vlasti – Mongolska. Bude vyprávět o průběhu záchranného chovu i o svých osobních zkušenostech z několika expedic do Mongolska, při nichž byli odchovaní jedinci vysazováni do přírody.

Přednášející: RNDr. Evžen Kůs (ZOO Praha)

Kontakt: P. Řepa, tel.: 604 194 010

DEN ČESKÉHO LESA



Den: sobota 23. září 2017

Čas: 10:00

Místo: Vesnické muzeum Halže (Ctibořská 62).

Náplň: Tradiční akce s bohatým programem tentokrát ve Vesnickém muzeu v Halži. Pro rodiny s dětmi budou připraveny hry a soutěže. Prezentace tradičního zemědělství. Živá zvířata. Občerstvení.

Kontakt: M. Mařáková, tel.: 725 141 686

Poznámka: Pro upřesnění informací sledujte www.ceskyles.ochranaprirody.cz nebo facebookové stránky CHKO Český les.



Den Českého lesa 2016, bednář. Foto: M. Jiran.

ZA JELENY NA KLADSKOU ANEB POSLECH ŘÍJE



Den: středa 27. září 2017

Čas: 17:30

Místo: Sraz v 17:30 na Kladské před Domem přírody Slavkovského lesa.

Doprava: TAM: Objednaný autobus – Mariánské Lázně, nádraží (17:00) – Mariánské Lázně, tržnice (17:05) – Kladská (17:20); případně lze využít linkový autobus Mariánské Lázně (17:05) – Kladská (17:25).

ZPĚT: Objednaný autobus – návrat do Mariánských Lázní je předpokládán v pozdních večerních hodinách kolem 23 hod.

Trasa: Kladská, Dům přírody Slavkovského lesa – Naučná stezka Kladská – Pramensko a Sítínsko – Vlček, Pluhův bor – Horní Lazy (variantně dle říje, délka cca 4 km).

Náplň: Povídání o životě jelenů a poslech říje jelena evropského a jelena sika. V polovině září soumravný a noční les oživne troubením. Nastane čas jelení říje. Zvláště působivé je období jelení říje v horských terénech, kde se troubení jelenů patřičně rozléhá, někdy i s ozvěnou.

Průvodci: Ing. Václav Procházka a Bc. Tomáš Fiala (oba AOPK ČR, RP Správa CHKO Slavkovský les)

Kontakt: J. Rolková, tel.: 354 401 968

Poznámka: Nutné oblečení a obuv do terénu (v noci už bývá dost chladno).



Jelen evropský v říji. Foto: S. Šedivý.

VÝSTAVA HUB V MARIÁNSKÝCH LÁZNÍCH



Den: sobota 30. září– neděle 1. října 2017

Čas: viz poznámka

Místo: Správa CHKO Slavkovský les (Hlavní 504, Mariánské Lázně)

Náplň: Ukázky čerstvě utržených hub, pokrmů z nich, recepty, možnost určení donesených hub, pozorování hub pod binokulárním mikroskopem, houbařský kvíz pro děti.

Kontakt: V. Tůma, tel.: 601 310 569

Poznámka: sobota 9:00–17:00, neděle 9:00–16:00

Literatura

Turistické atraktivity

UNIVERZITA III
TŘETÍHO VĚKU
ZÁPADOČESKÁ UNIVERZITA V PLZNI

Kurz PC

Genealogie

REVIS
vzdělávací středisko Tachov

Město: Tachov

Zápis: úterý 20. června 2017, 9.00 – 16.00 hodin
úterý 5. září 2017, 9.00 – 16.00 hodin

Místo: Regionální vzdělávací a informační středisko, p. o.,
Školní 1094, Tachov

**Studijní
obory:** Světová literatura
Genealogie
Kurz PC

Město: Mariánské Lázně

Zápis: čtvrtek 15. června 2017, 10.00 – 14.00 hodin
čtvrtek 7. září 2017, 10.00 – 14.00 hodin

Místo: Správa CHKO Slavkovský les, Hlavní 504,
Mariánské Lázně

**Studijní
obor:** Turistické atraktivity II

S sebou: současní studenti – index + občanský průkaz,
noví studenti – pasovou fotografii + občanský průkaz

Platba: Humanitní/přírodovědné programy = 600,- Kč/rok,
počítačová výuka = 900,- Kč/rok

PODMÍNKOU STUDIA JE STAROBNÍ NEBO PLNÝ INVALIDNÍ DŮCHOD. Změna programu vyhrazena. Více info: tercova@revis-tachov.cz, www.revis-tachov.cz, +420 374 774 413.

Ubytování pro vaše výlety do Českého lesa:



www.ubytovani.revis-tachov.cz

FESTIVAL PTACTVA NA ANENSKÝCH RYBNÍCÍCH



Den: neděle 1. října 2017

Čas: 9:15

Místo: Sraz v 9:15 na vlakovém nádraží v Plané u Mariánských Lázní.

Doprava: TAM: vlak Cheb (8:34) – Mariánské Lázně (8:53) – Planá (9:04); Plzeň (8:04) – Stříbro (8:29) – Planá (8:51); Tachov (8:32) – Planá (8:49).
ZPĚT: vlak Planá (12:46) – Mariánské Lázně (12:54) – Cheb (13:14); Planá (13:05) – Stříbro (13:27) – Plzeň (13:54); Planá (13:09) – Tachov (13:27).

Trasa: Rybníky v okolí Plané (nenáročná trasa s délkou cca 8 km).

Náplň: Vycházka do polí, luk a k rybníkům v okolí Plané za poznáním a určováním zejména vodních a mokřadních ptáků v době podzimního tahu. Možnost vyzkoušet si pozorování ptáků stativovým dalekohledem. Délka exkurze je předpokládaná cca 3 hodiny.

Průvodci: RNDr. Pavel Jaška (AOPK ČR, RP Správa CHKO Slavkovský les) a RNDr. Milena Prokopová, Ph. D. (AOPK ČR, RP Správa CHKO Český les)

Kontakt: M. Prokopová, tel.: 725 724 956

Poznámka: Vhodná nepromokavá obuv a oblečení do terénu, dalekohled je výhodou.

FESTIVAL PTACTVA NA JIVJANSKÝCH RYBNÍCÍCH



Den: neděle 1. října 2017

Čas: 7:30

Místo: Sraz v 7:30 u radnice v Holýšově nebo v 8:00 na hrázi Jivjanského rybníka.

Trasa: Okolo Jivjanských rybníků (konec cca v 12:00).

Náplň: Akce je zaměřená na pozorování protahujícího ptactva, zejména vodního a mokřadního.

Průvodce: Mgr. Libor Schröpfer (Holýšovský ornitologický klub)

Kontakt: L. Schröpfer, 732 370 036

Poznámka: Teplé oblečení, pevnou obuv (nejlépe holinky) a dalekohled s sebou. Občerstvení zajištěno.

VÝSTAVA „NAŠE NEJMOTHTNĚJŠÍ PAMÁTNÉ STROMY“



Den: 2. října – 30. listopadu 2017

Čas: viz poznámka

Místo: Správa CHKO Slavkovský les (Hlavní 504, Mariánské Lázně).

Náplň: Putovní výstava představuje ukázky našich nejmothtnějších památných stromů prostřednictvím velkoformátových fotografií. Výstava vznikla ve spolupráci fotografa Pavla Hössla a paní PhDr. Marie Hruškové, která je autorkou projektu, jehož cílem je seznamovat co nejvíc lidí s památnými stromy České republiky. Součástí vernisáže bude i uvedení autorů výstavy.

Kontakt: J. Rolková, tel.: 354 401 968

Poznámka: Otevřeno v provozní době Správy CHKO Slavkovský les.

Vernisáž výstavy bude včas upřesněna, sledujte www.slavkovskyles.ochranaprirody.cz.



Název projektu: Posílení kapacit CLLD pro MAS Sokolovsko na období 2015-2017
Registrační číslo: CZ.06.4.59/0.0/0.0/15_003/0001568

MAS Sokolovsko o.p.s.

MAS Sokolovsko, nebo-li Místní akční skupina Sokolovsko, je dobrovolným seskupením 37 měst a obcí, z nichž některé jsou mimo to sdruženy ve svazcích (území MAS Sokolovsko představuje mapa níže). Mezi partnery MAS ovšem patří i řada podnikatelů, neziskových organizací i aktivních občanů, kteří mají zájem na rozvoji Sokolovska.



MAS Sokolovsko se pokouší svými aktivitami podpořit formou dotovaných projektů obnovu území členských obcí, pomáhat místním podnikatelům v jejich rozvoji a organizovat vzdělávací a volnočasové aktivity mládeže i dospělých. Mimo jiné vydáváme dva časopisy. Časopis Zpravodaj Leader informuje o fungování MAS Sokolovsko, o projektech, které podporuje a na kterých se podílí a o aktivitách našich partnerů. Časopis Sokolovsko je vlastivědný. Oba jsou v elektronické verzi dostupné na webu

<http://mas-sokolovsko.eu>

Naše sdružení je otevřené novým zájemcům. Patříte-li mezi ně, neváhejte a kontaktujte nás na e-mailu info@mas-sokolovsko.eu nebo na tel. č.: 739 011 869.

Stejně tak se na nás kdykoli můžete obrátit s dotazy na výzvy k předkládání žádostí o finanční podporu na Vaše projektové záměry – více viz <http://mas-sokolovsko.eu/scld/vyzvy/>.

SETKÁNÍ PŘÍZNIVCŮ PŘÍRODY KARLOVARSKA



Den: pátek ve 2. polovině října 2017 **Čas:** 16:00

Místo: Krajská knihovna Karlovy Vary, sál Dvory (Závodní 378).

Náplň: Již tradiční, v pořadí šesté, setkání přátel přírody v Karlových Varech. Pásmo krátkých přírodovědných přednášek pro širokou veřejnost. Podělte se s námi o svá přírodovědná pozorování a objevy z přírody Karlovarského kraje, tentokrát s tématem „Rybníky“.

Kontakt: J. Matějů, tel.: 730 553 884 a P. Krása, tel.: 724 704 449

Poznámka: Den a čas bude včas upřesněn na www.kvmuz.cz nebo www.slavkovskyles.ochranaprirody.cz.

Z DOMU PŘÍRODY NA PÁTRÁNÍ PO BOBRECH



Den: sobota 14. října 2017 **Čas:** 9:30

Místo: Sraz v 9:30 u železniční zastávky Klenčí pod Čerchovem.

Doprava: TAM: vlak Domažlice (8:25) – Klenčí pod Čerchovem (8:41); vlak Tachov (7:34) – Klenčí pod Čerchovem (9:17).
ZPĚT: vlak Klenčí pod Čerchovem (15:11) – Domažlice (15:28); Klenčí pod Čerchovem (14:40) – Tachov (16:30).

Trasa: Železniční stanice – Postřekovské rybníky a zpět (délka cca 6 km).

Náplň: Pátrání po stopách našeho největšího a nejpilnějšího hlodavce – bobra evropského. Povídání o jeho životě a složitém soužití s lidmi v krajině 21. století.

Průvodce: RNDr. Milena Prokopová, Ph. D. (AOPK ČR, RP Správa CHKO Český les)

Kontakt: M. Prokopová, tel.: 725 724 956

Poznámka: Místy náročnější terén, překážky a voda. Kdo nechce mít mokré nohy a zablácené boty, vezme si raději holinky.

POZNÁVÁNÍ PODZIMNÍCH HUB – ZAMYKÁNÍ LESA NA ZELENÉ HOŘE



Den: sobota 14. října 2017 **Čas:** 9:00

Místo: Sraz v 9:00 pod Chebským hradem u dřevěné kryté lávky přes řeku.

Doprava: TAM: vlak M. Lázně (7:47) – Cheb (8:17); vlak K. Vary (7:30) – Cheb (8:25).
ZPĚT: vlak Cheb (Os 15:19, R 16:34) – Mariánské Lázně (15:49, 16:53); vlak Cheb (Os 15:47, R 16:27) – K. Vary (16:45, 17:13).

Trasa: Myslivna – lesem po vrstevnicové cestě na vrchol Zelené hory a zpět do Chebu přes Zátíší (délka cca 10 km).

Náplň: Houbařská exkurze s pořadatelem tradiční výstavy hub v Mariánských Lázních zaměřená na poznávání podzimních hub s malou výstavou na vrcholu Zelené hory. Po výstavce bude uzamčen les symbolickým klíčem. Tradičně bude rozdělán oheň, špekáčky sebou.

Průvodci: členové Mykologického klubu Slavkovský les

Kontakt: J. Pošmura, tel.: 723 091 620

Poznámka: Vhodné oblečení a obuv do terénu, případně košík na houby.

LÁZEŇSKÝ FESTIVAL JABLEK



Den: neděle 15. října 2017

Čas: 11:00

Místo: Začátek v 11:00 na kolonádě v Mariánských Lázních.

Náplň: Už pošetě s námi můžete oslavit podzimní sklizeň ovoce na kolonádě v Mariánských Lázních. Program festivalu je celodenní – jarmark místních výrobců a řemeslníků, výstava regionálních odrůd ovoce a zahrádkářských výpěstků místních zahrádkářských organizací, tvůrčí dílny pro děti i dospělé, tematické soutěže, ochutnávky pokrmů z jablek, hudební vystoupení.

Kontakt: J. Rolková, tel.: 354 401 968

Poznámka: Podrobný program bude včas upřesněn na www.slavkovskyles.ochranaprirody.cz.



Lázeňský festival jablek, již tradiční akce na kolonádě v Mariánských Lázních. Foto: P. Jiran.

HORNICKÁ HISTORIE MUTĚNÍNSKA



Den: sobota 21. října 2017

Čas: 9:15

Místo: Sraz v 9:15 u vlakové zastávky Svržno.

Doprava: TAM: vlak Domažlice (8:25) – Svržno (9:12); vlak Tachov (7:34) – Svržno (8:43).

ZPĚT: vlak Mutěnin (14:45) – Domažlice (15:28); vlak Mutěnin (15:03) – Tachov (16:30)

U vlakové zastávky ve Svržně je možné parkování automobilů.

Trasa: Ze Svržna přes Černý vrch a Lískoveckou hůrku do Starého Kramolína a Mutěnína. Zde bude možné nasednout na vlak nebo pokračovat ještě 5km po svých a uzavřít tak okruh opět ve Svržně; (celková délka trasy cca 10-15km).

Náplň: V prudkém lesním terénu Černého vrchu se seznámíme s pozůstatky dřívější těžby kyzového zrudnění a bude možnost nahlédnout do lomové jámy blízkého amfibolitového lomu. Dále bude následovat přesun volným terénem (les, louka, pole) do blízkosti obce Starý Kramolín, kde prozkoumáme geologickou přírodní památku Mutěnínský lom – v minulosti zde probíhala těžba bloků bazických amfibolitových hornin, v současnosti je lom částečně zatopen vodou a při troše podzimního štěstí a slunce zde budeme moci pozorovat i některé druhy obojživelníků či plazů. Závěrem objevíme skryté pozůstatky po historické těžbě mědi v zóně křemenného valu.

Průvodci: Václav Páchl (LB Minerals, s.r.o.), Eva Stehlíková (AOPK ČR, RP Správa CHKO Český les)

Kontakt: V. Páchl, tel.: 602 124 759

Poznámka: Vhodná obuv a oblečení do terénu, svačina.

ZA POZORUHODNÝMI STROMY NA KYNŽVARTSKO



Den: sobota 21. října 2017

Čas: 10:30

Místo: Sraz v 10:30 u železniční stanice Lázně Kynžvart.

Doprava: TAM: vlak K. Vary (8:43) – Sokolov (9:04) – Cheb (9:30); vlak Cheb (9:59) – Lázně Kynžvart (10:22).
ZPĚT: Lázně Kynžvart (16:38) – Cheb (17:01) – Sokolov (17:36) – Karlovy Vary (18:02).

Trasa: Okruh od železniční stanice Lázně Kynžvart přes Pastervní rybník, Kynžvartský kámen, významné a památné stromy v Lázních Kynžvart, courání po zámeckém parku Kynžvart, kolem rybníků zpět k nádraží (délka 8,5 až 10 km podle počtu odboček).

Náplň: Barevná vycházka ke Dni stromů (20. 10.) malebnou komponovanou krajinou Kynžvartska se starými a památnými stromy mimořádných rozměrů i v rámci ČR (smrk, javor červený, douglaska), kolem rybníků a mechatých žulových balvanů s pseudoškrapy.

Průvodce: RNDr. Jaroslav Michálek (Muzeum Sokolov)

Kontakt: J. Michálek, tel.: 720 507 547

Poznámka: Pevná obuv a oblečení vhodné i do mokrého terénu, svačina, fotoaparát.

SETKÁNÍ PŘÍZIVCŮ ČESKÉHO LESA



Den: čtvrtek 26. října 2017

Čas: 17:00

Místo: Muzeum Českého lesa v Tachově (třída Míru 447, Tachov).

Náplň: Každoroční setkání všech amatérských přírodovědců působících v oblasti Českého lesa a jeho podhůří, kteří se podělí o své výsledky ze zkoumání zdejší přírody v poslední době. V letošním roce se těšte na příspěvky o savcích Českého lesa, výskytu lišejníků v ČL, rozložení lokalit ledňáčka říčního a skorce vodního na Tachovsku, ochrany raka říčního a kamenáče v Českém lese a historie zaniklých vsí v Českém lese. Na akci srdečně zveme i naprosté laiky, pokud je povídání o přírodě Českého lesa zajímavé. Příspěvky budou v takové formě, aby je mohl sledovat i ten, kdo má minimální znalosti v daném oboru. Po skončení referátů (cca v 20 hod.) zbude čas i na diskuzi a přátelské popovídání (předpokládané ukončení cca ve 21 hod.).

Kontakt: M. Prokopová, tel.: 605 973 343 a P. Řepa, tel.: 604 194 010



Setkání příznivců Českého lesa. Foto: A. Štěpánková.

Nestátní nezisková organizace MAS 21, o. p. s. založená na principu LEADER je dobrovolným společenstvím občanů, neziskových organizací, soukromé podnikatelské sféry a veřejné správy (obcí, svazků obcí a institucí veřejného moci), které spolupracuje na rozvoji venkova, zlepšování kvality života, zemědělství a životního prostředí.

V regionu MAS 21 působí tyto obce: Hranice, Krásná, Podhradí, Aš, Hazlov, Libá, Vojtanov, Poustka, Františkovy Lázně, Pomezí nad Ohří, Luby, Plesná, Nový Kostel, Velký Luh, Křižovatka, Skalná, Milhostov, Třebeň, Nebanice, Odrava, Tuřany, Okrouhlá, Milíkov, Lipová, Dolní Žandov, Lázně Kynžvart, Stará Voda, Valy, Velká Hleďsebe, Trstěnice, Drmoul, Tři Sekery, Vlkovice, Mariánské Lázně a Zádub - Závášín.

MAS 21 vyhlašuje Výzvy pro podání Žádostí o podporu ze tří Programových rámců Strategie komunitně vedeného místního rozvoje pro území MAS 21 na období 2014 – 2020. Podporu můžete získat v následujících oblastech:



Integrovaný regionální operační program

- 1.1 Kulturní dědictví
- 1.2 Vzdělávání
- 1.3 Kvalitní sociální služby
- 1.4 Sociální bydlení
- 1.5 Bezpečná doprava
- 1.6 Sociální podnikání



Operační program Zaměstnanost

- 2.1 Prevence sociálního vyloučení
- 2.2 Prorodinná opatření
- 2.3 Podpora sociálního podnikání
- 2.4 Vzdělávání podporuje zaměstnanost



Program rozvoje venkova

- 3.1 Neproduktivní investice v lesích
- 3.2 Rozvoj podnikání na venkově
- 3.3 Rozvoj zemědělských podniků
- 3.4 S produkty na trh
- 3.5 Pozemkové úpravy



MAS 21, o. p. s. je jedním z organizátorů dobrovolnické akce Čištění řeky Ohře v Karlovarském kraji, zajišťuje úklid území okolo vodní nádrže Skalka, podél Ohře od Chebu až do Kynžperku nad Ohří. V roce 2017 uklízíme v sobotu 8. dubna. Přidejte se k nám.

Více informací o MAS 21 a jejich aktivitách získáte na webu www.mas21.cz nebo na facebooku.

NAPŘÍČ SLAVKOVSKÝM LESEM

**Den:** čtvrtek 17. listopadu 2016**Čas:** 9:30**Místo:** Sraz v 9:30 u zpívající fontány na kolonádě v Mariánských Lázních.**Doprava:** TAM: vlak Plzeň (8:04) – Mariánské Lázně (9:06); vlak Cheb (8:34) – Mariánské Lázně (8:53); vlak Karlovy Vary (7:30) – Mariánské Lázně (8:53), z nádr. pěšky cca 25 min. na kolonádu.
ZPĚT: vlak Bečov n. T. (15:35, 17:39, 19:59, 21:59) – M. Lázně (16:25, 18:30, 20:50, 22:50); vlak Bečov n. T. (15:16, 17:21, 20:00, 22:00) – Karlovy Vary (15:50, 17:55, 20:32, 22:32).**Trasa:** Kolonáda v Mariánských Lázních – PR Žižkův vrch – Polom – PR Smradoch – Farská kyselka – PR Vlček – PR Mokřady pod Vlčkem – Prameny – NPP Upolínová louka pod Křížky – PP Dominova skalka – Bečov nad Teplou (náročná trasa s převýšením o celkové délce cca 20 km).**Náplň:** Již IV. ročník pochodu napříč Slavkovským lesem. Pojdte s námi do lesů a luk CHKO Slavkovský les. Přes 20 km dlouhá trasa povede přes pět přírodních rezervací a jednu národní přírodní památku. Během túry zdoláme značné převýšení. Několikrát pokoříme nadmořskou výšku 800 m. Nejvyšším vrcholem trasy bude Vlčí kámen (883 m n. m.). Cílem turisticko-přírodovědného výletu je Bečov nad Teplou a samozřejmě občerstvení v některém z restauračních zařízení.**Průvodci:** RNDr. Pavel Jaška a Mgr. Jana Rolková (oba AOPK ČR, RP Správa CHKO Slavkovský les)**Kontakt:** P. Jaška, tel.: 602 213 347**Poznámka:** Nutná vhodná obuv a oblečení. Doporučujeme vzít si s sebou mapu, pro případ dřívějšího návratu, nebo nutného rozdělení skupiny. Nezapomeňte na dostatek tekutin a jídla na celý den a vhodné obutí a oblečení. Vzhledem k tomu, že nemusíme dojít za světla, doporučujeme vzít si sebou baterku. Pro značnou náročnost nemůžeme akci doporučit svátečním chodcům. Účastníci se akce účastní na vlastní nebezpečí. Případná změna trasy vyhrazena.

PTÁCI V ZIMĚ NESPÍ

**Den:** sobota 30. prosince 2017**Čas:** 10:00**Místo:** Sraz v 10:00 v zahradě Muzea Českého lesa v Tachově (třída Míru 447, Tachov).**Trasa:** Příměstskými parky v Tachově (nenáročný terén, délka cca 2 hodiny).**Náplň:** Silvestrovská vycházka městem Tachov spojená s pozorováním zimujících ptáků a pátráním po vzácnějších návštěvnících. Za příznivého počasí bude prováděn odchyt ptáků do sítí a jejich následná prezentace. Pro návštěvníky bude připraveno malé teplé občerstvení v klášterní zahradě. Hlavním cílem je setkání milovníků přírody před koncem roku, zhodnocení ornitologických úspěchů a beseda o viděném a slyšeném.**Průvodci:** RNDr. Pavel Řepa (Muzeum Českého lesa v Tachově), RNDr. Milena Prokopová, Ph. D. (AOPK ČR, RP Správa CHKO Český les)**Kontakt:** P. Řepa, tel.: 604 194 010**Poznámka:** Teplé oblečení, obuv a dalekohled jsou výhodou.

Národní geopark GeoLocci Vás zve do krajiny Tachovska!

Zahájení geoturistické sezóny v Národním geoparku 21. dubna 2017, Městské muzeum ve Stříbře

Zahájení již 6. geoturistické sezóny v Národním geoparku GeoLocci bude spojené s oslavou obnovení certifikace „Národní geopark“ udělované Ministerstvem životního prostředí ČR a seminářem představujícím hlavní geologické zajímavosti našeho regionu i současné trendy interpretace přírodního a kulturního dědictví a rozvoje šetrného cestovního ruchu prostřednictvím turistických destinací.

Evropský týden geoparků - Muzejní večer

26. května 2017, Hornický skanzen ve Stříbře

Poslední květnový pátek se připojíme k Evropskému týdnu geoparků mimořádnými prohlídkami Hornického skanzenu ve Stříbře s Královskou dědičnou štolou Prokop v rámci Muzejního večera.

Den pro Tachov - Česko-bavorský kulturní festival

10. června 2017, Vysoká u Tachova

Národní geopark GeoLocci se letos poprvé bude prezentovat v rámci česko-bavorského kulturního festivalu Den pro Tachov. Informační stánek, dílny pro děti, turistické informace i zajímavé publikace v rámci příjemné akce, kde se můžete těšit na řadu hudebních i divadelních představení, malý food festival, trh s regionálními produkty a celodenní program pro děti i rodiny.

Bližší informace o uvedených akcích naleznete na www.geoloci.cz nebo na www.facebook.com/GeoLocci!

NA AKCE VÁS ZVOU:

MEZI LESY, z.s.



MUZEUM SOKOLOV



Město CHEB



MUZEUM
KARLOVY VARY



MUZEUM
FRANTIŠKOVY LÁZNĚ



KLENČÍ
POD ČERCHOVEM



Vydání kalendáře akcí bylo podpořeno Karlovarským krajem.
Akce v Chebu a okolí jsou finančně podporovány městem Cheb.



Dům přírody v Klenci pod Čerchovem

ČESKÉHO LESA

... vstupní brána do Českého lesa



Foto: J. Ševčík

NABÍDKA DOMU PŘÍRODY ČESKÉHO LESA:



- trvalá interaktivní expozice "Proměna krajiny Českého lesa v čase"
- vzdělávací programy a hry zaměřené na přírodu Českého lesa, ochranu životního prostředí a vnímání krajiny pro školy i neorganizované skupiny a jednotlivce
- kulturní programy, prezentace regionálních produktů tradičních řemesel a místního folklóru
- tématické přednášky, výstavy, projekce a tvůrčí dílny
- knihovna Českého lesa

Otevřeno: duben – říjen út – ne 9:00 – 17:00
listopad – březen út – pá 10:00 – 16:00

1. – 2. 9. 2017
Symposium uměleckých řezbářů




www.klenci.cz



www.dumprirody.cz/dum-prirody-ceskeho-lesa





Máte-li zájem o pravidelné zasílání informací o přírodovědných akcích na Chebsku, Mariánskolázeňsku, Karlovarsku, v Českém lese a Plzeňsku, e-mailem nebo poštou, napište nám svůj e-mail nebo adresu!

Akce v Českém lese a Plzeňsku

Martin Jiran

tel.: 720 543 084

e-mail: martin.jiran@nature.cz

Markéta Mařáková

tel.: 725 141 686

e-mail: marketa.marakova@nature.cz

Barbora Nováková

tel.: 776 041 817

e-mail: nbarca@seznam.cz



Akce na Chebsku a Sokolovsku

Jiří Brabec

tel.: 605 240 980

e-mail: jbrabcak@seznam.cz

Akce na Mariánskolázeňsku a Karlovarsku

Jana Rolková

tel.: 724 380 021

e-mail: jana.rolkova@nature.cz

Jan Matějů

tel.: 730 553 884

e-mail: mateju@kvmuz.cz



VŠECHNY AKCE JSOU ZDARMA!!!

Změny v kalendáři akcí vyhrazeny.

Sledujte

www.muzeumcheb.cz/priroda

www.ceskymlesem.cz

www.slavkovskyles.ochranaprirody.cz

www.ceskyles.ochranaprirody.cz

www.slavkovskyles.cz

www.kvmuz.cz

